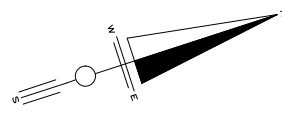
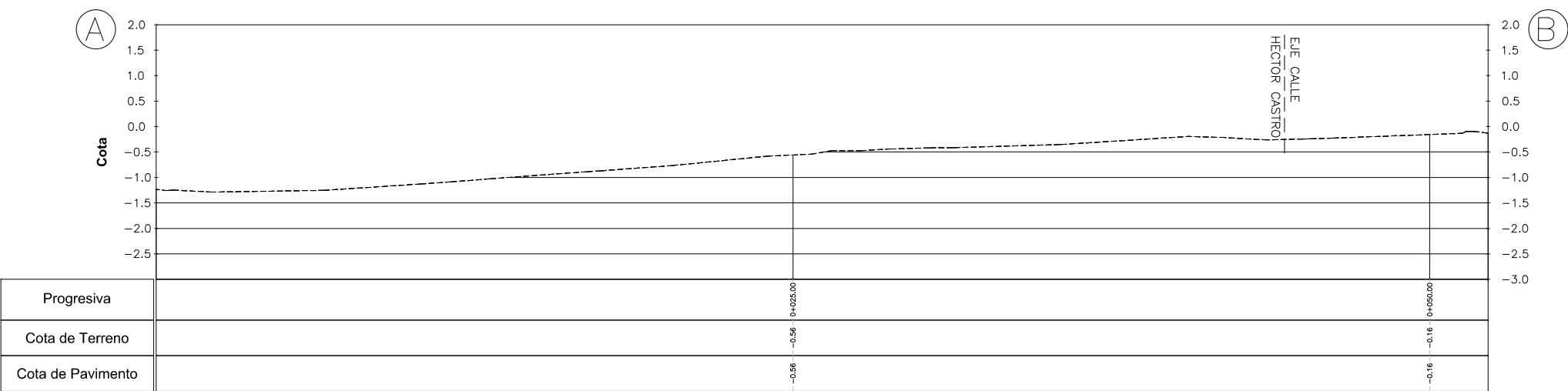


PERFIL LONGITUDINAL



REFERENCIAS :

Todos los puntos del relevamiento tienen esta representación. -
X³³ - El número es el índice o número correlativo de punto medido.
N^{0.68} - El número es el nivel respecto al cero de obra.

DESCRIPTORES

VOC	CORDON
RT	RELEVAMIENTO DE TERRENO
EP	COLUMNA DE UTE
CP	LIMITE DE PROPIEDAD
SC	CAMARA DE SANEAMIENTO
IPA	POSTE DE ALUMBRADO
EC	CAMARA DE UTE
NP	NIVEL DE PISO
IAR	ARBOL
--	Alumbrado mal Emplazado



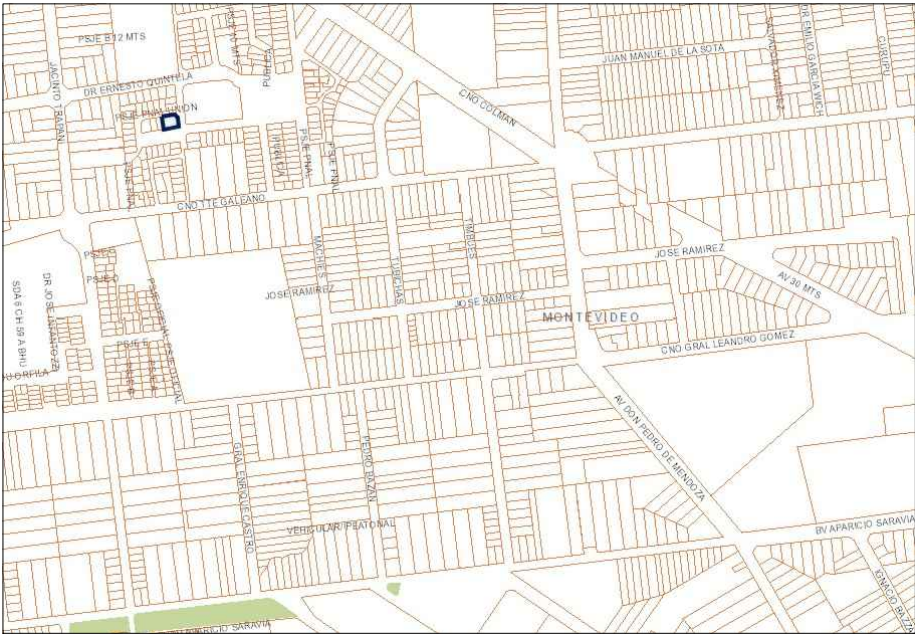
PLANO

RELEVAMIENTO PLANIALTIMETRICO
CAIF (NUEVO ELLAURI)

UBICACION:

DEPARTAMENTO : MONTEVIDEO
PADRON : 423379
LOCALIDAD CATASTRAL : MONTEVIDEO

PLANO DE UBICACION



FECHA: ENERO 2018

ESCALA: 1:400

LÁMINA: 1

HUMBERTO DI DOMENICO
Ingeniero Agrimensor
Matricula: 781



ESTUDIO : GUAYABO 1718 APTD.705
TEL : 2402.43.30 - 2402.22.23